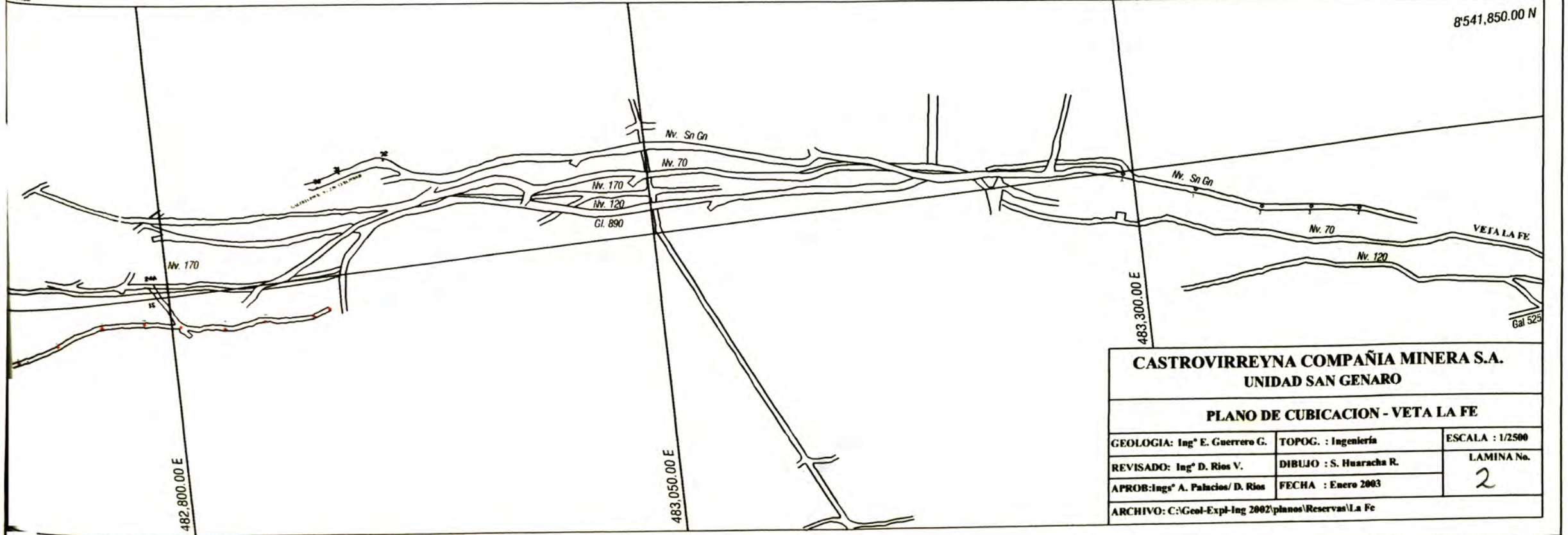
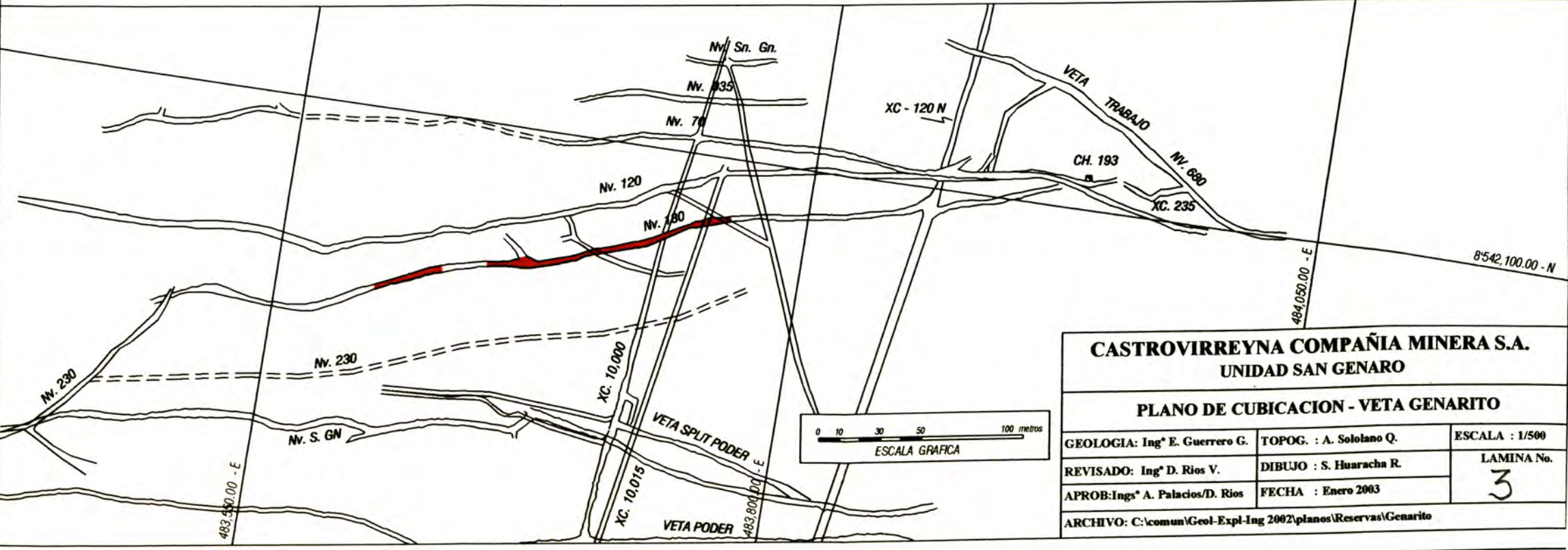
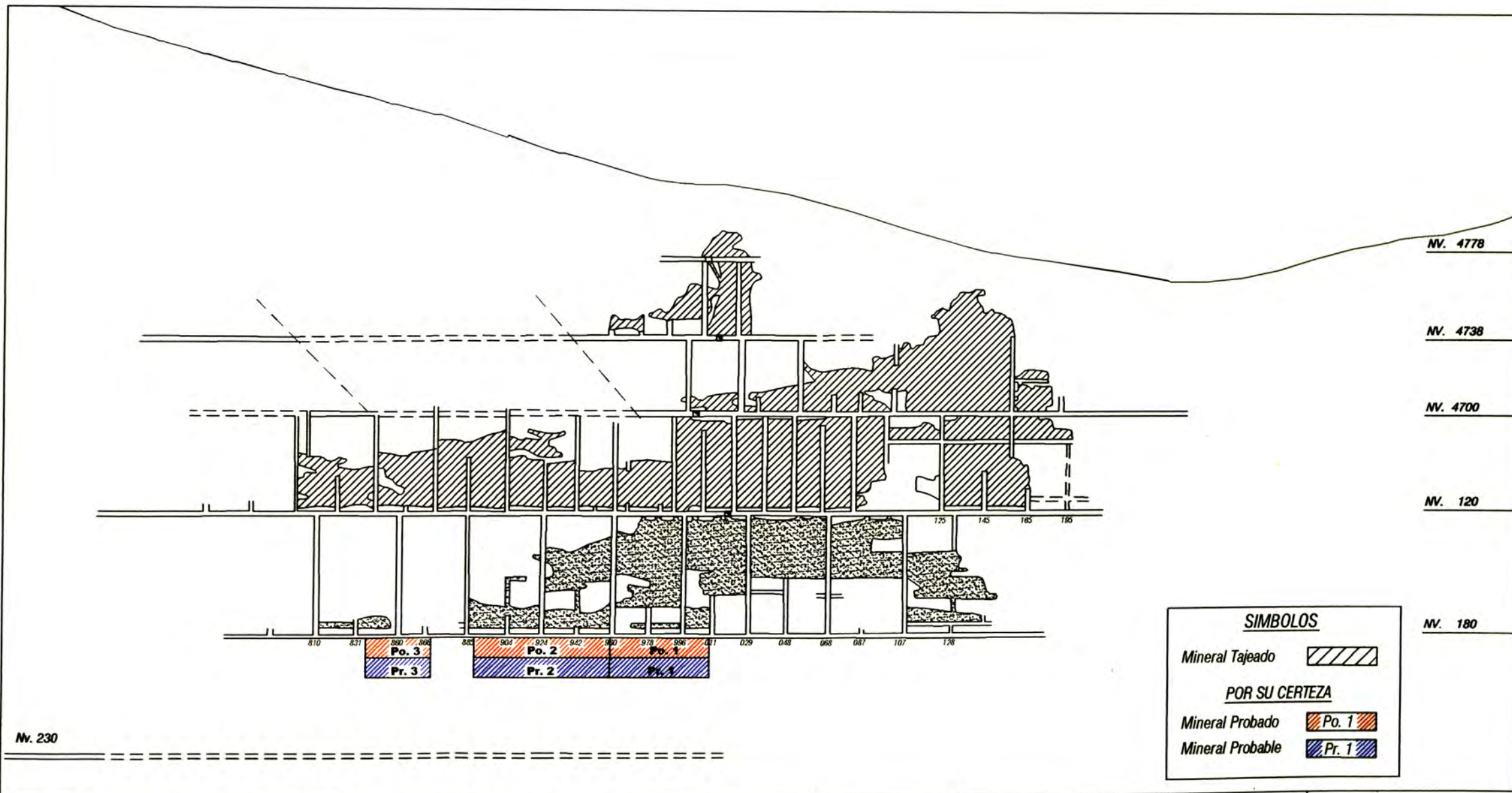


**SIMBOLOS**

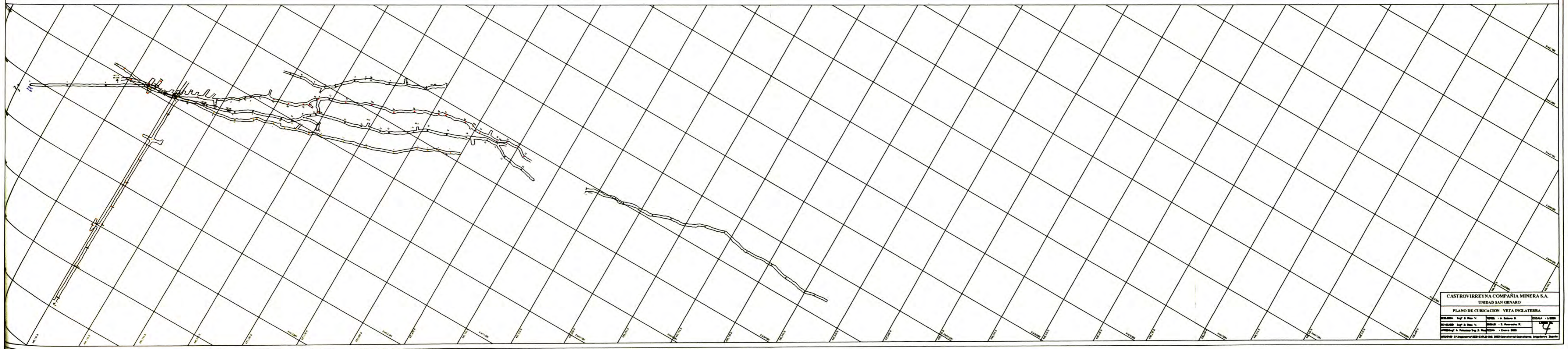
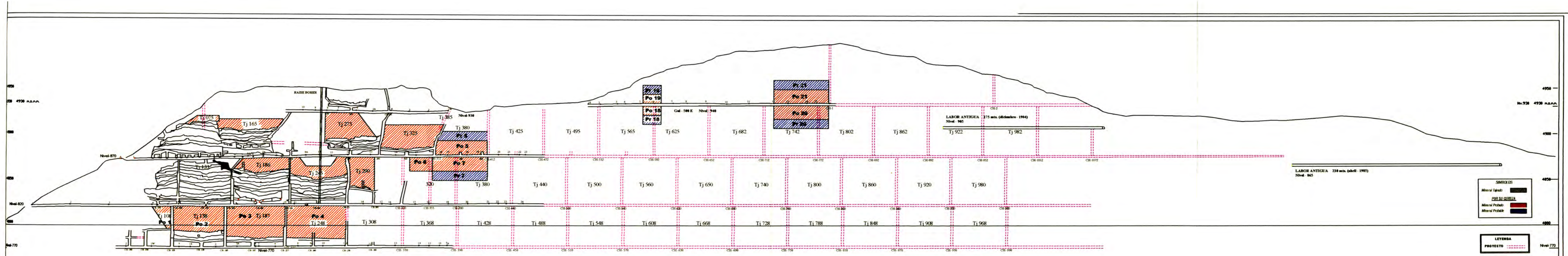
Mineral Tajado	
<b>POR SU CERTEZA</b>	
Mineral Probado	
Mineral Probable	



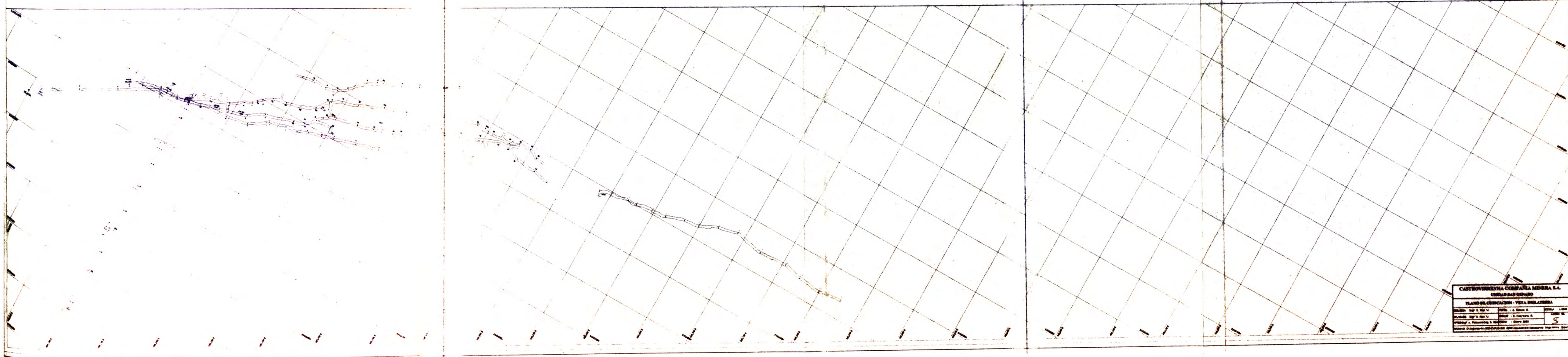
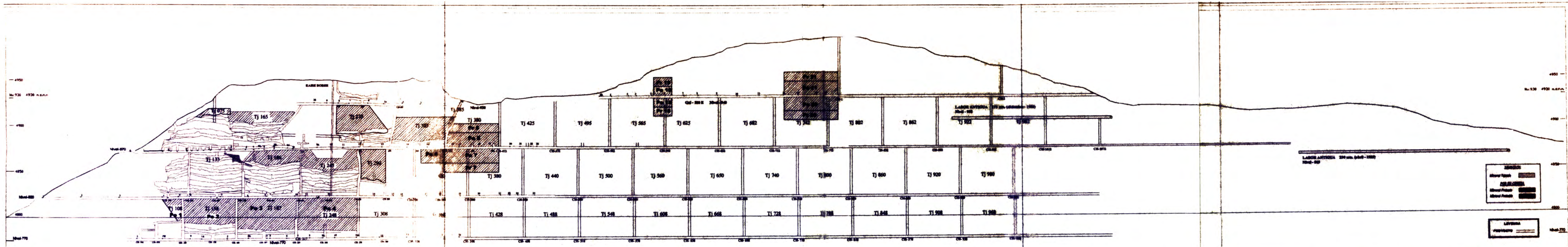






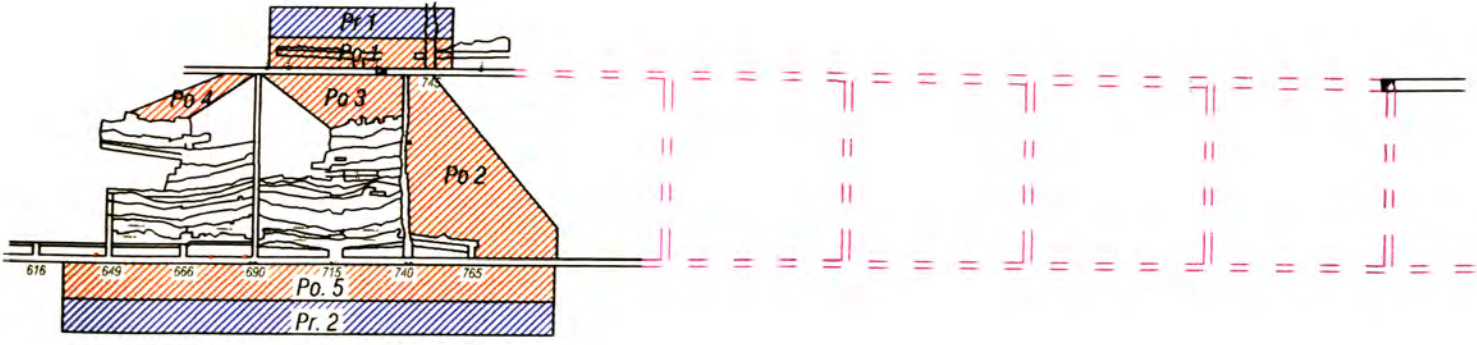
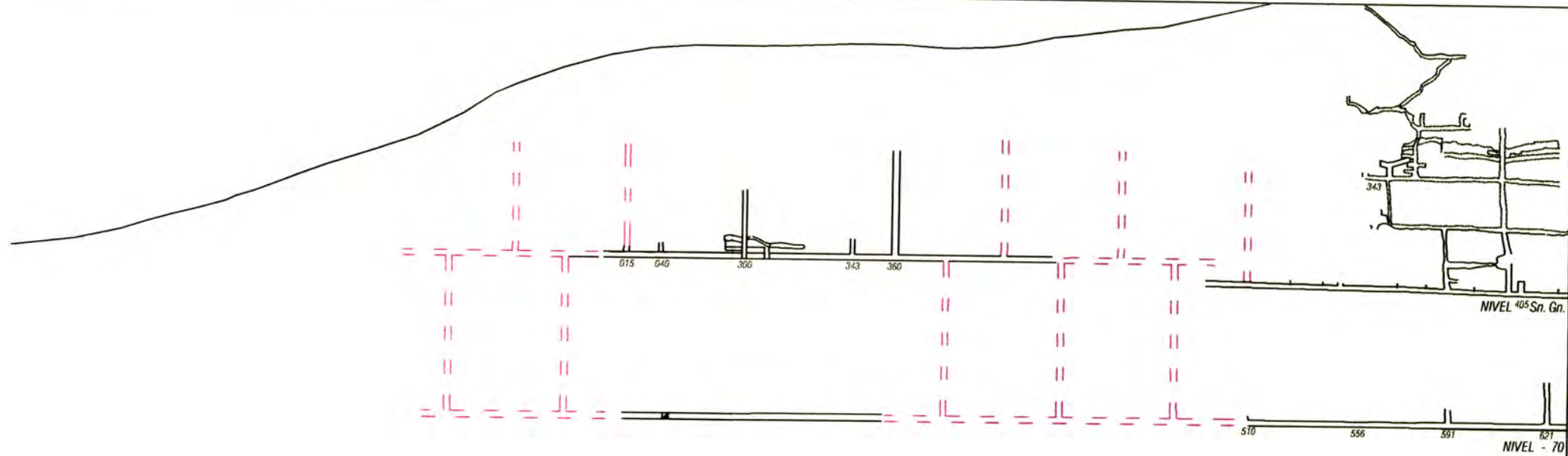






CASTROVIRREYNA COMPAÑIA MINERA S.A.  
 UNIDAD SAN EDUARDO  
 PLANO DE ORGANIZACIÓN - VETA INDIANITA  
 Escala: 1:500  
 Autor: J. A. S. / J. A. S.  
 Fecha: 1980  
 Hoja: 5





**LEYENDA**

PROYECTO : - - - - -

**SÍMBOLOS**

Mineral Típico : [Symbol]

POR SU CHEREA : [Symbol]

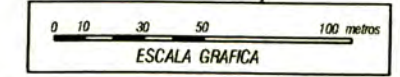
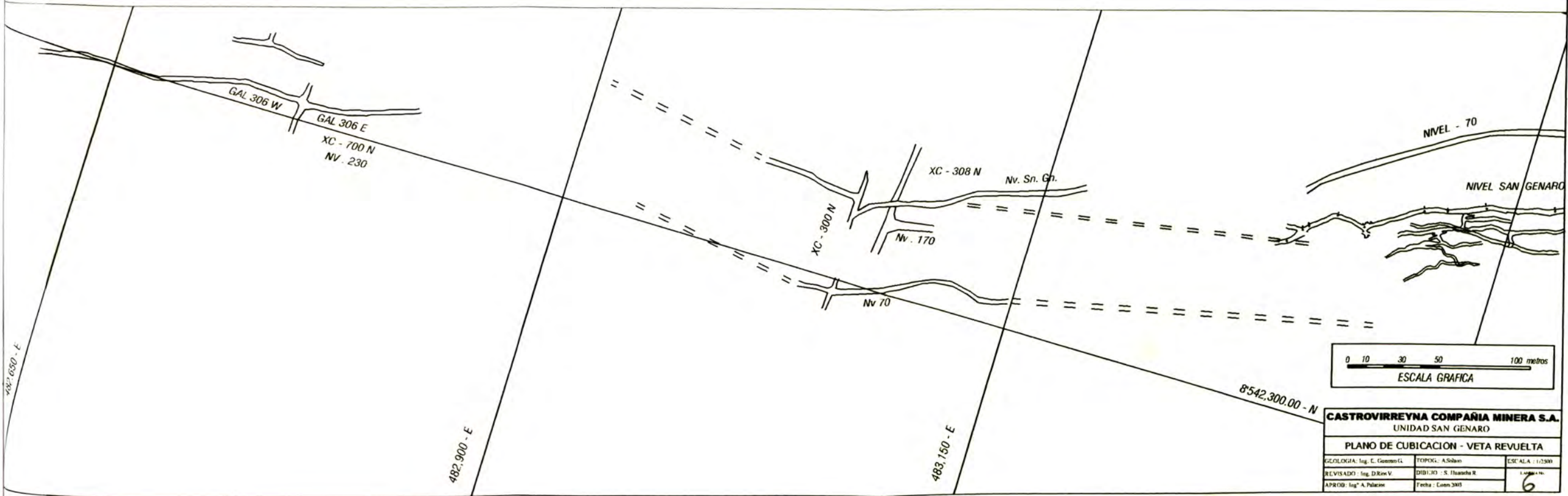
Mineral Probable : [Symbol]

Mineral Probable : [Symbol]

NIVEL - 170

NIVEL - 230

4,515.00 m.s.n.m.

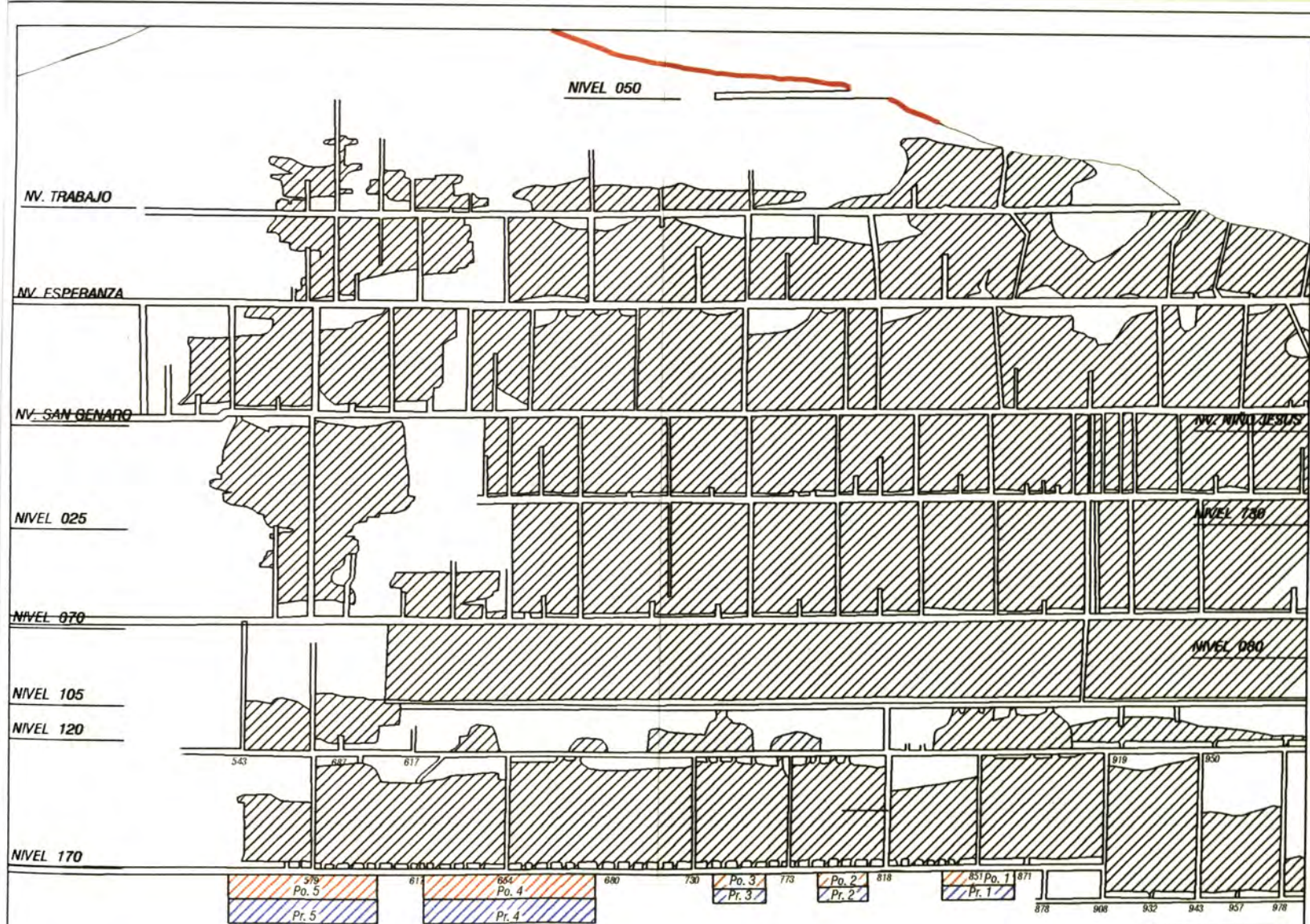


**CASTROVIRREYNA COMPAÑIA MINERA S.A.**  
UNIDAD SAN GENARO

**PLANO DE CUBICACION - VETA REVUELTA**

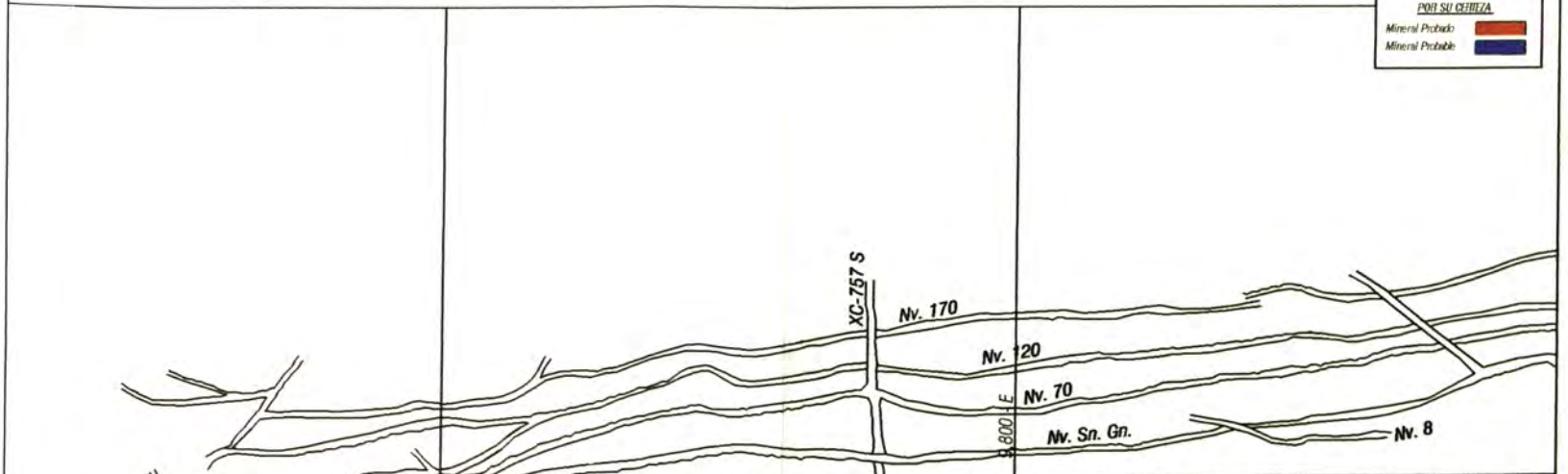
GEOLÓGICA: Ing. E. Guerrero	TOPOG.: A. Salas	ESCALA: 1:2500
REVISADO: Ing. D. Rivas	DIBUJO: S. Huascha R.	
APROB.: Ing. A. Palacios	Fecha: Enero 2003	6





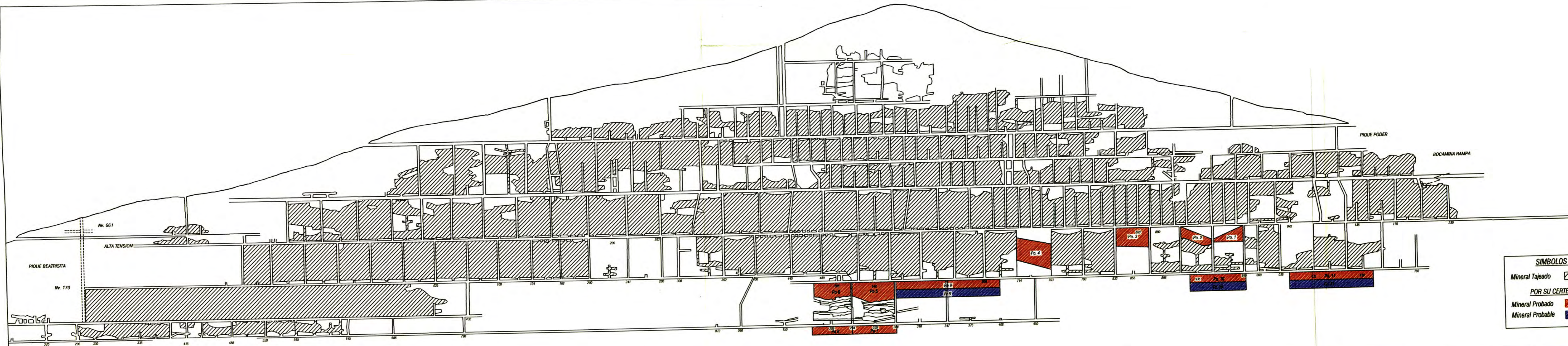
**SÍMBOLOS**

Mineral Tajado	
POY SU CERRIZA	
Mineral Probado	
Mineral Probable	

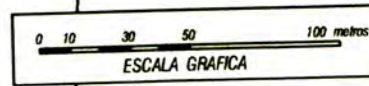


<b>CASTROVIRREYNA COMPAÑIA MINERA S.A.</b>		
<b>UNIDAD SAN GENARO</b>		
<b>PLANO DE CUBICACION - VETA TRABAJO ESTE</b>		
GEOLOGIA: Ing° E. Guerrero G.	TOPOG. : Ingenieria	ESCALA : 1/2500
REVISADO: Ing° D. Rios V.	DIBUJO : S. Huaracha R.	LAMINA No.
APROB: Ing° A. Palacios/D. Rios	FECHA : Enero 2003	9
ARCHIVO: C:\comun\Geol-Expl-Ing 2002\planos\Reservas\Trabajo		





SIMBOLOS	
Mineral Tajado	
POR SU CERTEZA	
Mineral Probado	
Mineral Probable	



8541850 - N		
<b>CASTROVIRREYNA COMPAÑIA MINERA S.A.</b>		
UNIDAD SAN GENARO		
PLANO DE CUBICACION - VETA PODER		
GEOLOGIA: Ing. E. Guerrero G.	TOPOG: A. Solano	ESCALA: 1:2,500
REVISADO: Ing. D. Riza V.	DIBUJO: S. Huancha R.	LAMINA No. 11
APROB: Inge. A. Palacios/D. Rios	FECHA: Enero 2003	