CHORRILLOS

OCEANO PACIFICO

DISTRITO DE BARRANCO

VILLA MILITAR

URB. ALTO PERU

URB. CHORRILLOS CIUDAD

URB. CHORRILLOS

URB. SAN JUAN

URB. SAN TADEO

URB. LOS LAURELES

URB. JOSE OLAYA

URB. CHORRILLOS SECCION "C"

URB. ROSARIO DE VILLA

URB. MATELLINI

URB. PASEO DE LA REPUBLICA

URB. STA. LAURA

URB. SANTA LEONOR

PARCELACION LA VILLA

A.H. JOSE OLAYA BALANDRA I

A.H. 2 DE MAYO

A.H. VILLA ALTA

A.H. JOSE OLAYA BALANDRA II

A.H. 22 DE OCTUBRE

P.J. STA. TERESA DE CHORRILLOS SECTOR I

P.J. VILLA VENTURO

A.H. SAN GENARO II

A.H. NUEVA CALEDONIA II

A.H. SAN GENARO I

A.H. NUEVA CALEDONIA

A.H. ALICIA VALDIVIA

A.H. LAS CASUARINAS DE VILLA

A.H. PACIFICO DE VILLA

URB. LOS CEDROS DE VILLA

URB. LOS HUERTOS DE VILLA

URB. LA ENCANTADA

URB. LAS BRISAS DE VILLA

PARCELACION SEMI URBANA "LA CAMPIÑA"

PARCELACION SEMI-URBANA " LA CAMPIÑA "

URB. MATELLINI

A.H. BUENOS AIRES DE VILLA

A.H. VISTA ALEGRE

A.H. RAFAEL

SAN JUAN DE LA LIBERTAD

P.J. MATEO PUMACAHUA

" U.P. A.R.I.A. "LAS DELICIAS DE VILLA ZONA 1"

U.P. A.R.I.A. "LAS DELICIAS DE VILLA"

P.J. TUPAC AMARU DE VILLA

URB. SAN JUAN BAUTISTA

A.H. 3 DE OCTUBRE DE VILLA

A.H. SANTA ISABEL DE VILLA

PARCELA 1 AREA REMANENTE PROP. PRIVADA DE RINCONADA DE VILLA-ESSALUD

URB. LAS DELICIAS DE VILLA SEGUNDA ZONA

TERRENOS DE LA P.N.P

C.E.P. HARISTAS

CIUDAD DE LOS NIÑOS

VIVERO FORESTAL "SAN JUAN"

PARQUE ZONAL N° 23

VILLA EL SALVADOR

COOP. COLONIZACION L. VERTIENTES

CERRO MORRO SOLAR

OCEANO PACIFICO

PLAYA CONCHAN

PLAYA VILLA

CONTRY CLUB DE VILLA

CENTRO DEPORTIVO CULTURAL LIMA

CLUB HIPICO PERUANO

278000 278500 279000 279500 280000 280500 281000 281500 282000 282500 283000 283500 284000 284500 285000 285500 286000 286500

8655500 8655000 8654500 8654000 8653500 8653000 8652500 8652000 8651500 8651000 8650500 8650000 8649500 8649000 8648500

UNIVERSIDAD NACIONAL DE INGENIERIA
FACULTAD DE INGENIERIA CIVIL
TITULACION POR EXPERIENCIA PROFESIONAL

PROYECTOS	PLANO DE DISTRITO DE CHORRILLOS		
PLANO	URBANIZACIONES Y ASENTAMIENTOS HUMANOS		LAMINA
UBICACION	CHORRILLOS		P-01
DIBUJO: AREA DE DESARROLLO URBANO	ESCALA: 1/100	FECHA: 2010	

CHORRILLOS

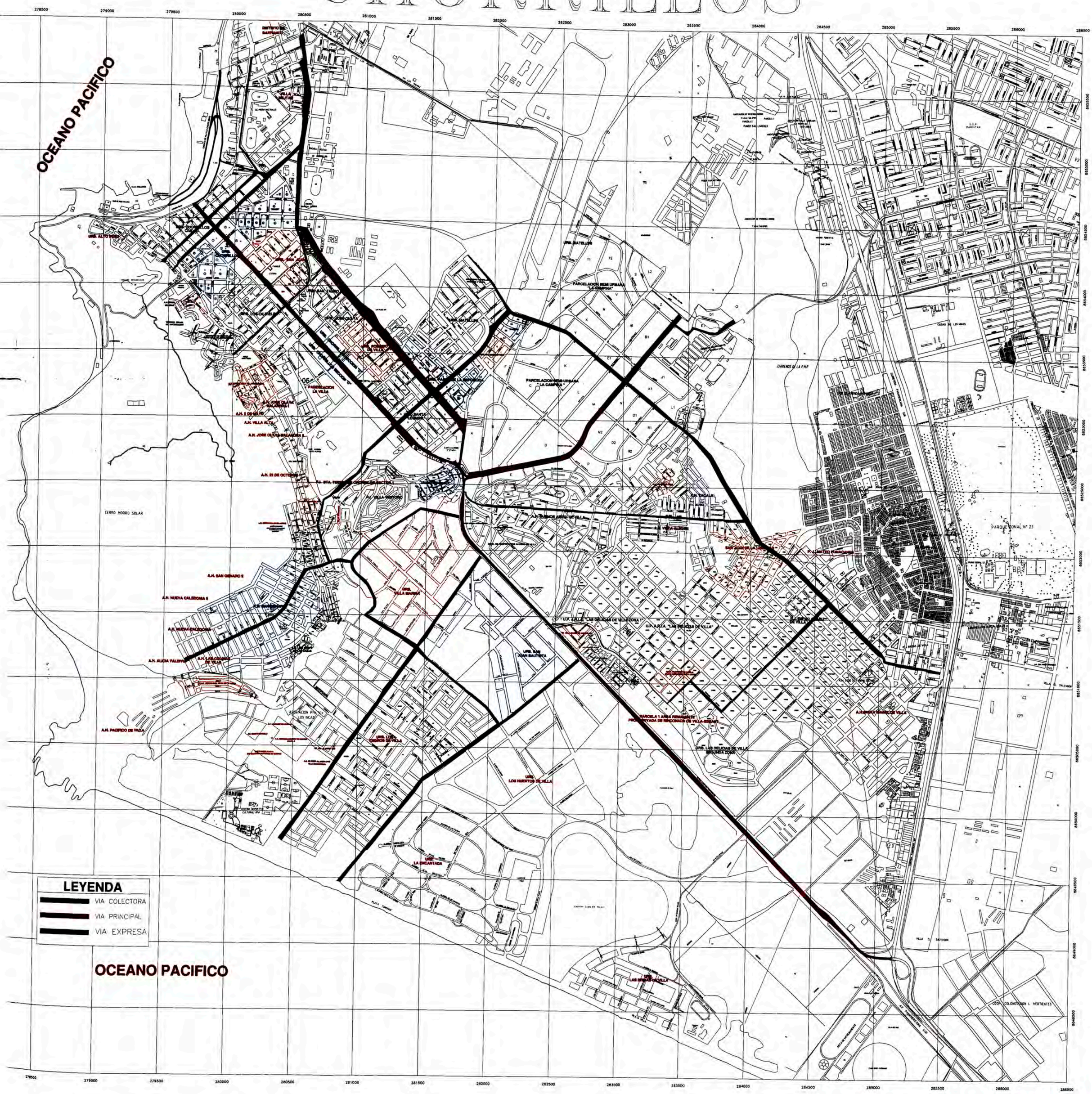

UNIVERSIDAD NACIONAL DE INGENIERIA
FACULTAD DE INGENIERIA CIVIL
TITULACION POR EXPERIENCIA PROFESIONAL

PROYECTO: PLANO PRINCIPAL DE VIAS		
PLANO: URBANIZACIONES Y ASENTAMIENTOS HUMANOS		LAMINA: P-02
UBICACION: CHORRILLOS		
DIBUJO: AREA DE DESARROLLO URBANO	ESCALA: 1/100	FECHA: 2010

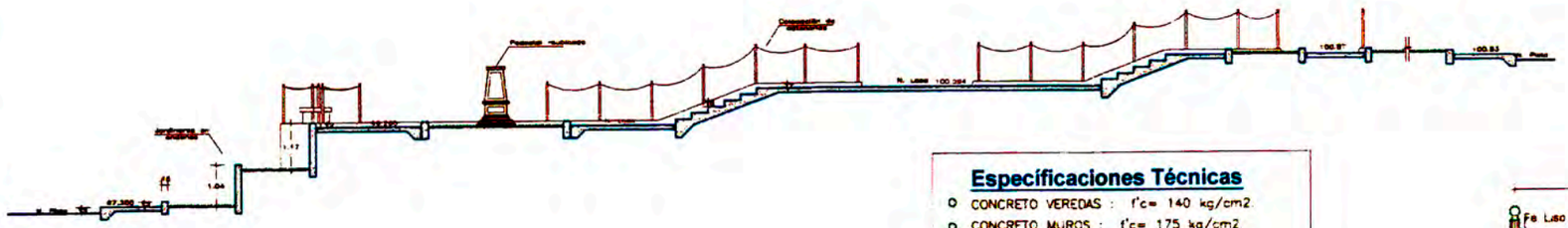

CORTE B–B
ESC. 1/75

CORTE A–A
ESC. 1/75

Especificaciones Técnicas

- CONCRETO VEREDAS : f'c= 140 kg/cm2
- CONCRETO MUROS : f'c= 175 kg/cm2
- CONCRETO SARDINEL : f'c= 175 kg/cm2
- BASE DE AFIRMADO E=10 cm /COMPACTADO
- ACERO CORRUGADO : fy= 4200 kg/cm2
- VEREDAS CON ACABADO FROTACHADO
- JUNTA DE DILATACION CON TECNOPOR 2cm
- CEMENTO PORTLAND TIPO I
- ACERO DE CARPINTERIA METALICA A36
- PINTURA BASE: ZINCROMATO EPOXICO
- PINTURA DE ACAVADO: ACRILICA PLOMO RATA

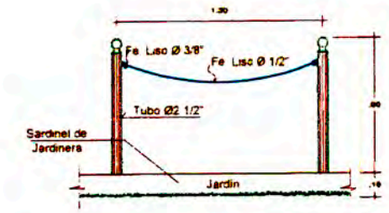

DETALLE DE CATENARIAS EMPOTRADAS EN SARDINEL
ESC. 1/20

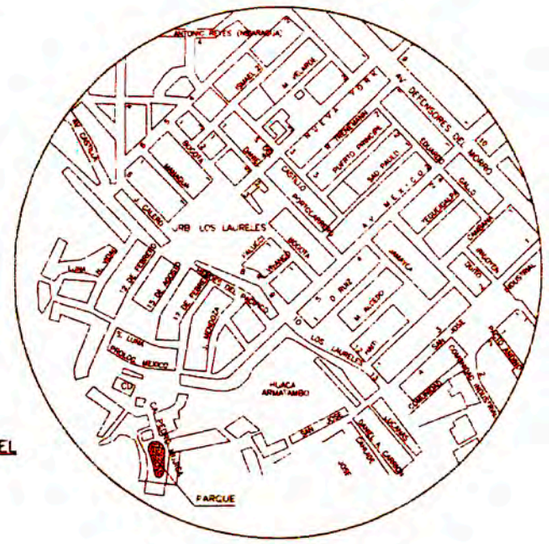

UBICACION
ESC. 1/5000

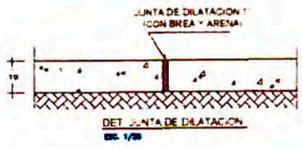

DET. JUNTA DE DILATACION
ESC. 1/20

Sardinel de Jardinero
ESC. 1/20

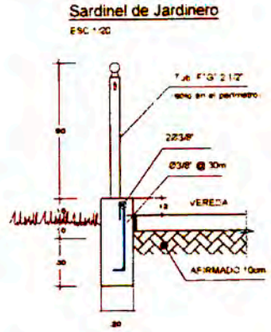

Sardinel de Vereda
ESC. 1/20

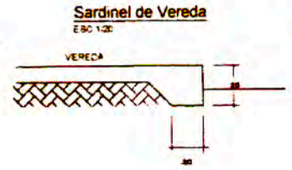

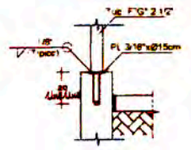

DETALLE ANCLAJE
ESC. 1/20

DETALLE MURO CONTENCION
ESC. 1/20

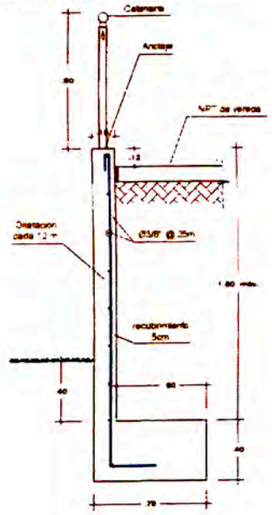

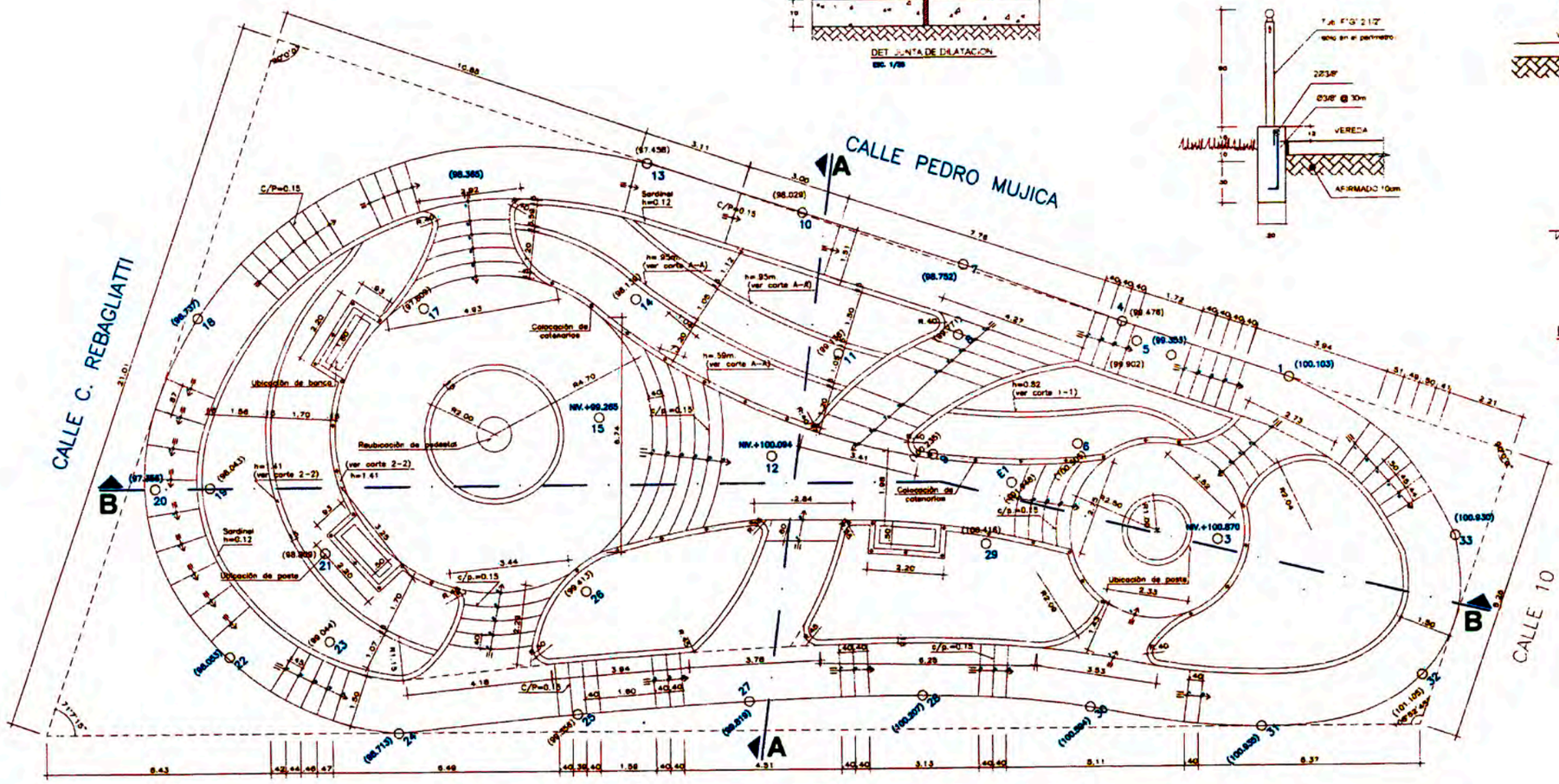

CALLE PEDRO MUJICA

PLANTA
ESC. 1/75

MUNICIPALIDAD DE CHORRILLOS DIVISION DE OBRAS PUBLICAS			CIUDAD HEROICA SAN PEDRO DE LOS CHORRILLOS
PLANO: CONSTRUCCION DE PARQUE EN CA. PEDRO MUJICA CORTES Y DETALLES			
UBICACION: A.H. GRAN CRUZ DE MARCAVILCA			LAMINA
PROYECTO: CONSTRUCCION DE PARQUES			A-01
DISEÑO: D.O.P.	DIBUJO: D.O.P.	ESCALA: 1:75	FECHA: DICIEMBRE '04



DETALLE DE CERCO - ELEVACION (TIPO 1)

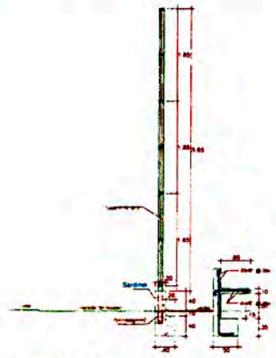

CORTE 2' - 2'

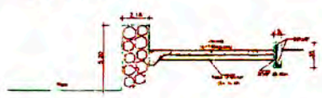

CORTE 1' - 1'

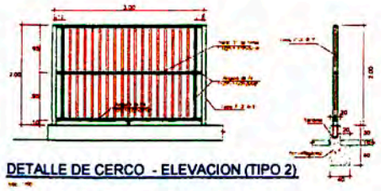

DETALLE DE CERCO - ELEVACION (TIPO 2)

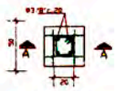

PLANTA

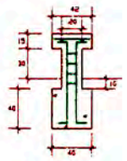

CORTE A-A

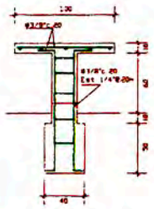

PLANTA

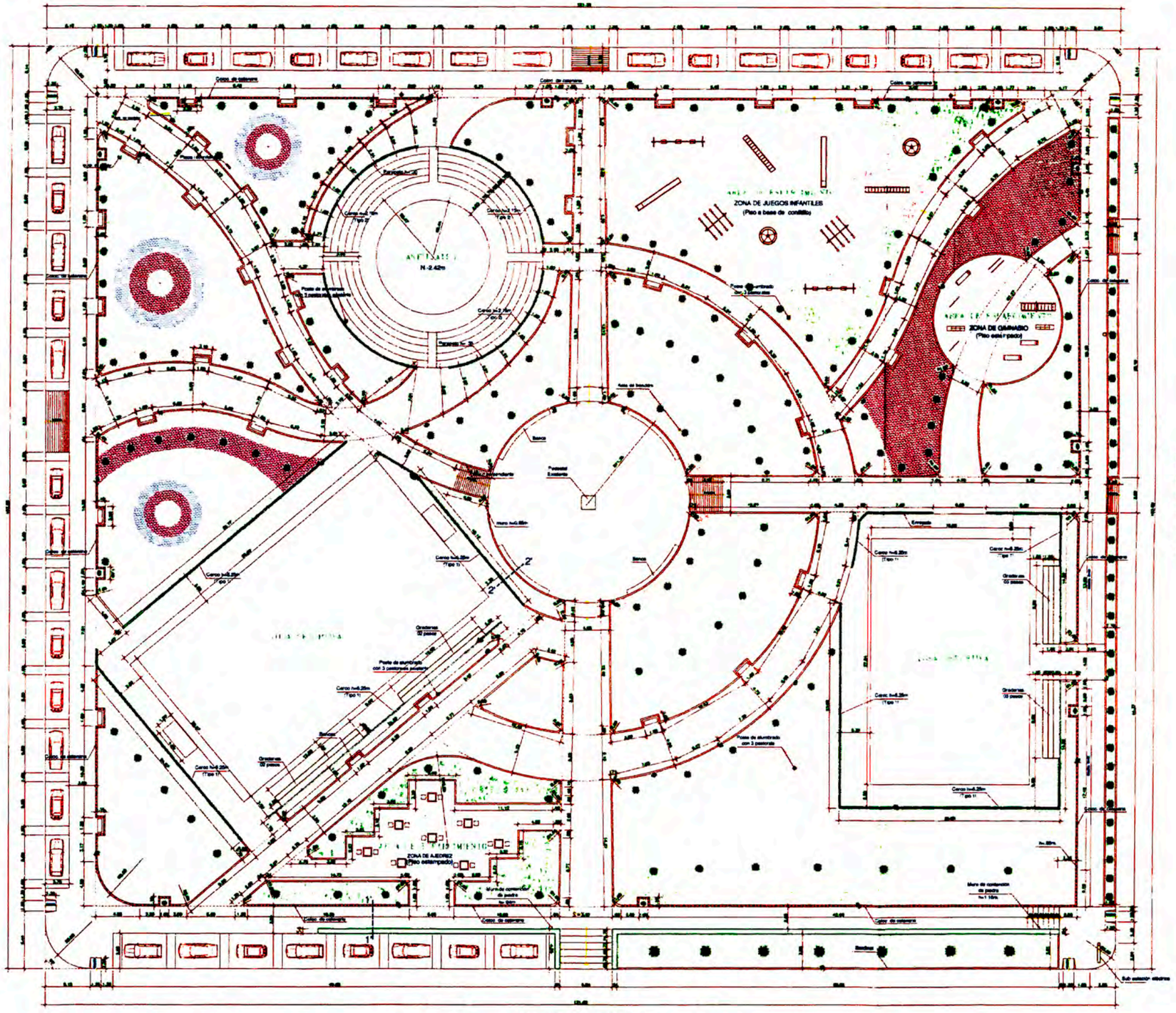

PLANTA DEL PARQUE

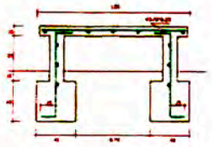

ELEVACION-ESTRUCTURA

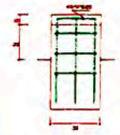

ELEVACION LATERAL

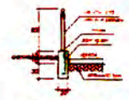

CERCO PERIMETRAL

PROYECTO:	CONSTRUCCION DE PARQUE EN A.H. TUPAC AMARU
PROPIETARIO:	MUNICIPALIDAD DE CHORRILLOS
ALCALDE:	ING. AUGUSTO MIYASHIRO YAMASHIRO
DIRECCION DE OBRAS Y DESARROLLO URBANO:	ING. EDUARDO VALDIVIA ZUÑIGA
DIVISION DE OBRAS PUBLICAS:	ING. JULIO MUGUERZA SEVILLANO
PLANO:	PLANTA — SECCIONES
LIBRA N°	A-01

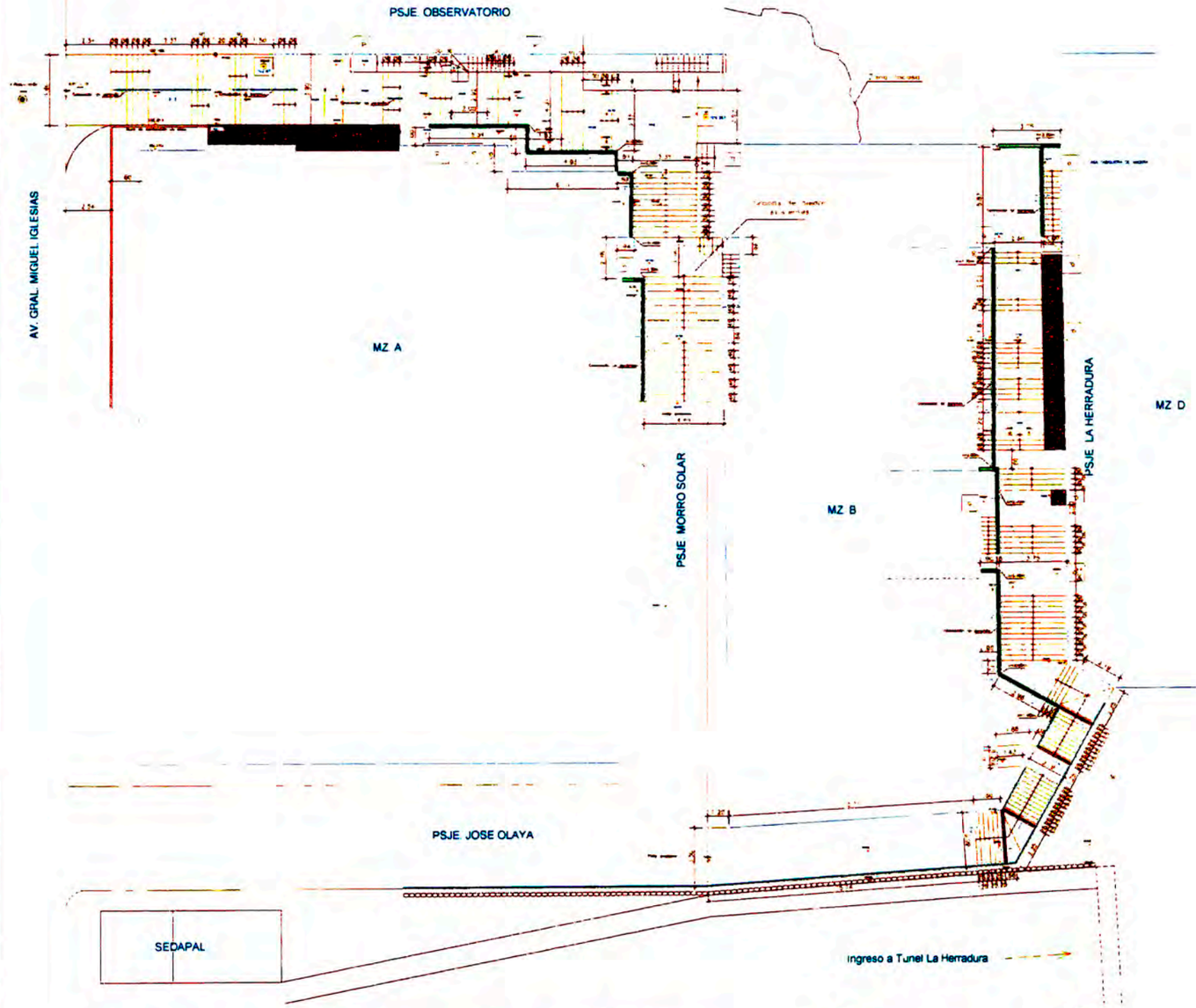

PLANTA ESCALERAS EN A.H. GENERAL MIGUEL IGLESIAS
ESC 1/250

LOCALIZACION

PSJE. OBSERVATORIO

PSJE. LA HERRADURA

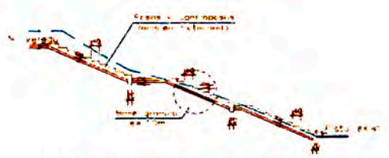

PSJE. MORRO SOLAR

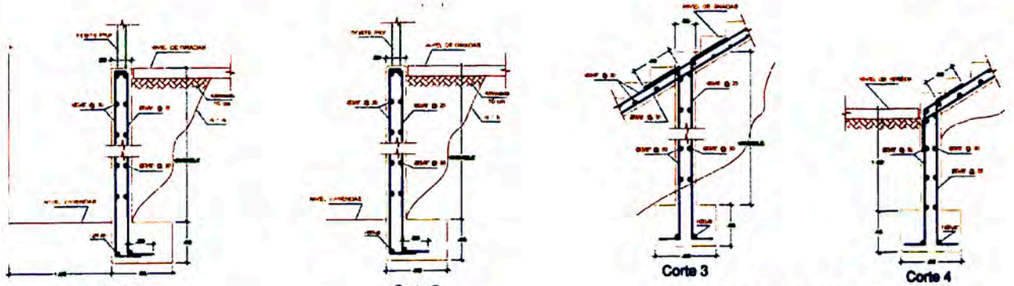

DETALLE DE CORTE DE MUROS
1/20

UNIVERSIDAD NACIONAL DE INGENIERIA
FACULTAD DE INGENIERIA CIVIL
TITULACION POR EXPERIENCIA PROFESIONAL

PROYECTO: Construcción de Escaleras en A.H. GRAL. MIGUEL IGLESIAS

UBICACIÓN: PSJE. OBSERVATORIO PSJE. MORRO SOLAR PSJE. LA HERRADURA PSJE. OLAYA

DIBUJO	ESCALA	FECHA	LAMINA
D O D U	1/250	DICIEMBRE 2006	P-01

DETALLE DE CERCO - ELEVACION (TIPO 1)

CORTE A-A

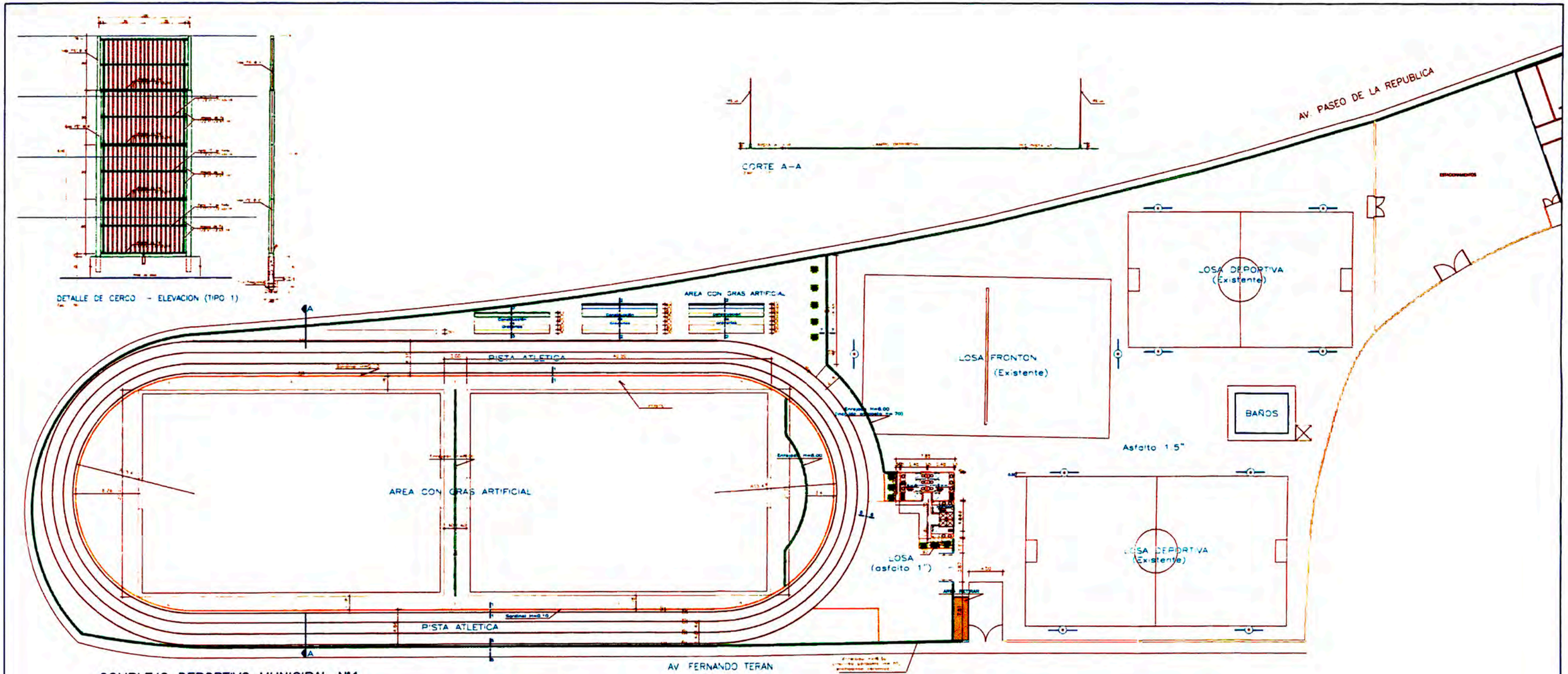

COMPLEJO DEPORTIVO MUNICIPAL N°1

Esc 1:250

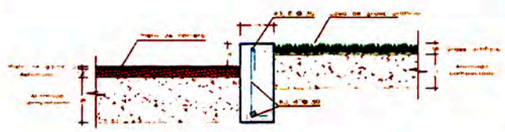

CORTE 1-1

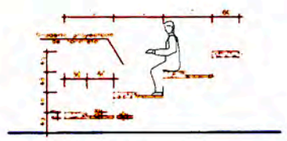

CORTE 2-2

CORTE 3-3

CORTE 4-4

UNIVERSIDAD NACIONAL DE INGENIERIA
FACULTAD DE INGENIERIA CIVIL
TITULACION POR EXPERIENCIA PROFESIONAL

UBICACION
Esc. 1/5000

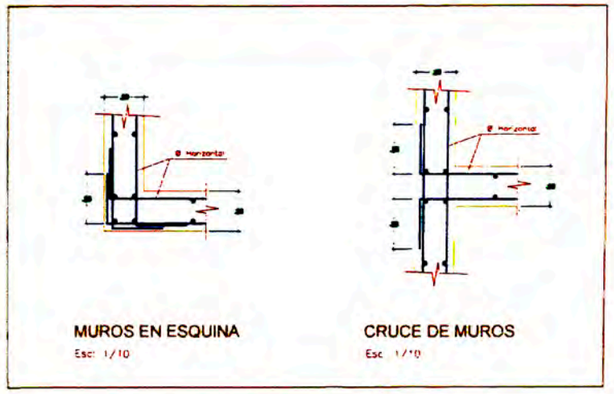

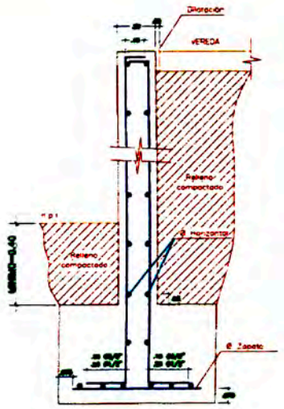

SECCION DE MUROS
Esc. 1/10

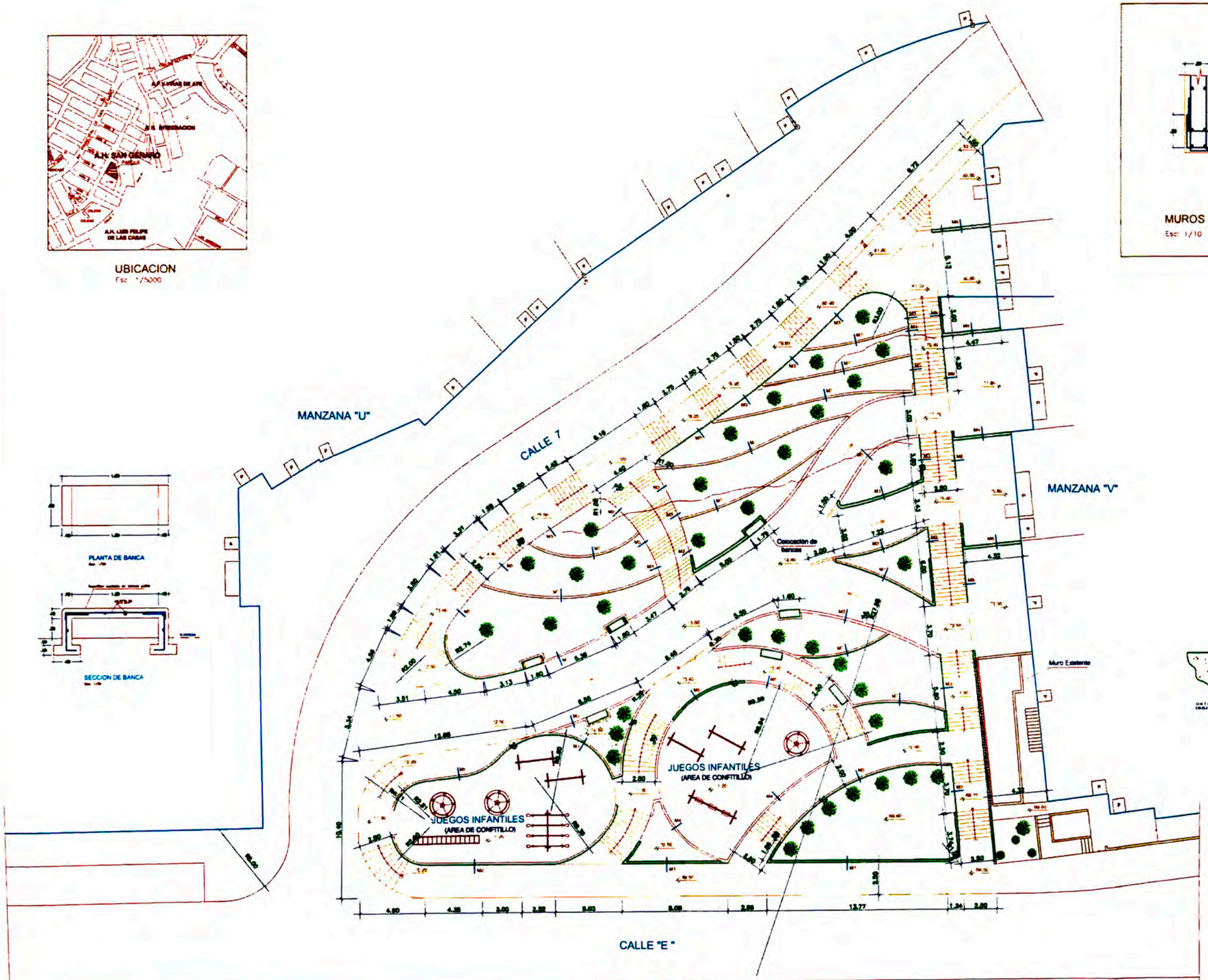

PLANTA MANZANA "V"
ESC. 1/100

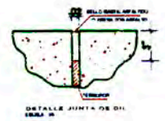

ESPECIFICACIONES TECNICAS

CONSTRUCCION DE PARQUE EN MZ. V DEL A.H. SAN GENARO

MUNICIPALIDAD DE CHORRILLOS

Ing. AUGUSTO MIYASHIRO YAMASHIRO

A-01

PLANTA - DETALLES

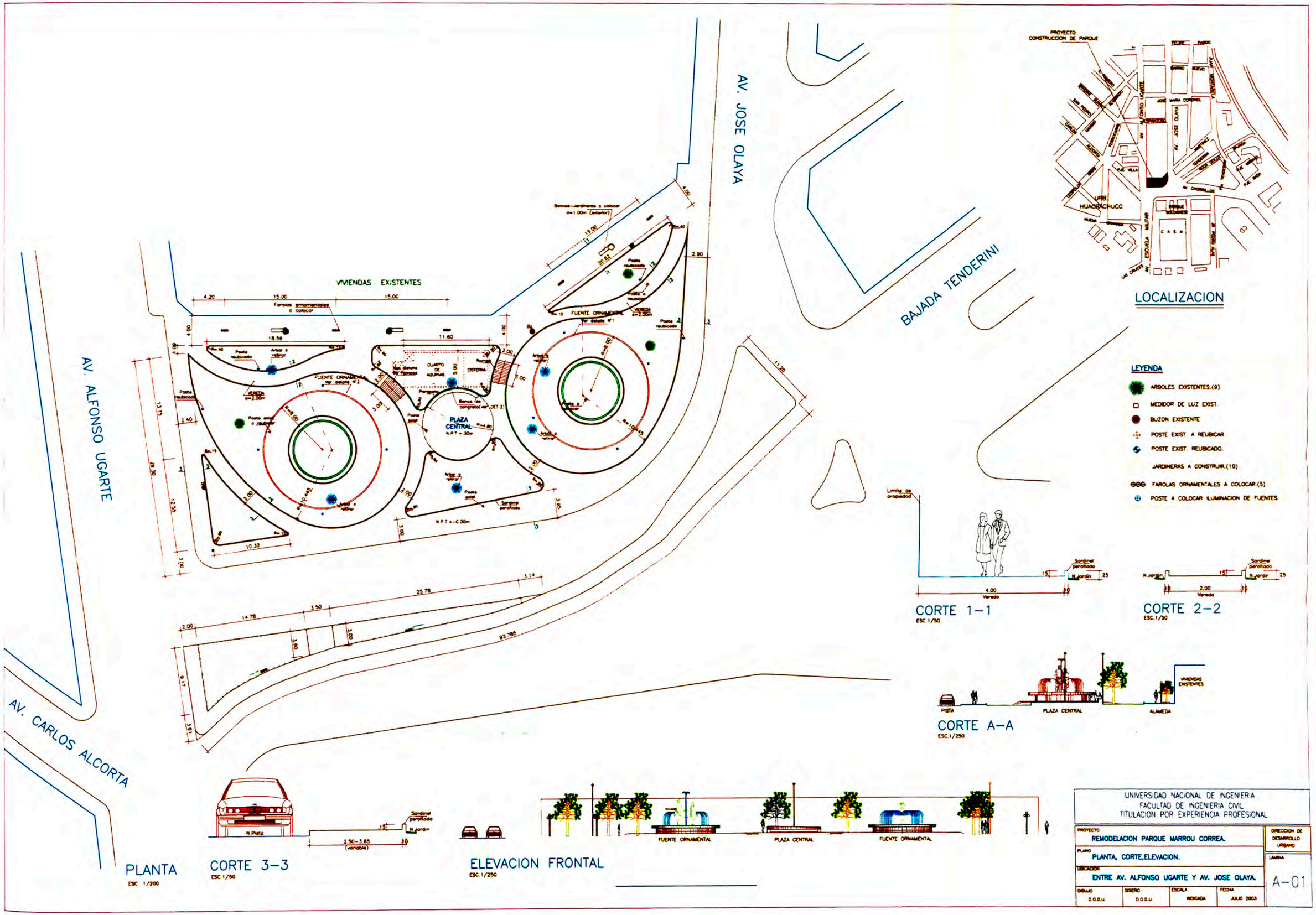

AV. JOSE OLAYA
BAJADA TENDERINI
AV. ALFONSO UGARTE
AV. CARLOS ALCORTA
VIVIENDAS EXISTENTES
PLAZA CENTRAL
FUENTE ORNAMENTAL
CUARTO DE AQUINAS
CISTERNA
PROYECTO CONSTRUCCION DE PARQUE
LOCALIZACION
LEYENDA
ARBOLES EXISTENTES.(9)
MEDIDOR DE LUZ EXIST.
BUZON EXISTENTE
POSTE EXIST. A REUBICAR
POSTE EXIST. REUBICADO.
JARDINERAS A CONSTRUIR.(10)
FAROLAS ORNAMENTALES A COLOCAR.(5)
POSTE A COLOCAR ILUMINACION DE FUENTES.
CORTE 1-1
ESC.1/50
CORTE 2-2
ESC.1/50
CORTE A-A
ESC.1/250
PISTA
PLAZA CENTRAL
ALAMEDA
VIVIENDAS EXISTENTES
PLANTA
ESC. 1/200
CORTE 3-3
ESC.1/50
ELEVACION FRONTAL
ESC.1/250
FUENTE ORNAMENTAL
PLAZA CENTRAL
FUENTE ORNAMENTAL
UNIVERSIDAD NACIONAL DE INGENIERIA
FACULTAD DE INGENIERIA CIVIL
TITULACION POR EXPERIENCIA PROFESIONAL
PROYECTO
REMODELACION PARQUE MARROU CORREA.
PLANO
PLANTA, CORTE,ELEVACION.
UBICACION
ENTRE AV. ALFONSO UGARTE Y AV. JOSE OLAYA.
DIBUJO
D.O.D.U.
DISEÑO
D.O.D.U.
ESCALA
INDICADA
FECHA
JULIO 2003
DIRECCION DE DESARROLLO URBANO
LAMINA
A-01

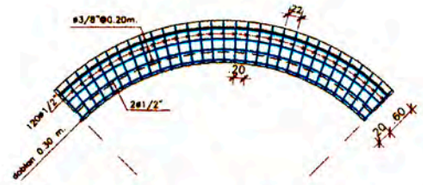

PLANTA DE LOSA SUPERIOR VOLADO (e=0.10m.)
ESC.1/50

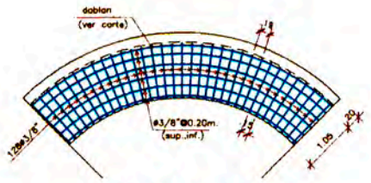

PLANTA LOSA INFERIOR
(ZAPATA e=0.35m.)
ESC.1/50

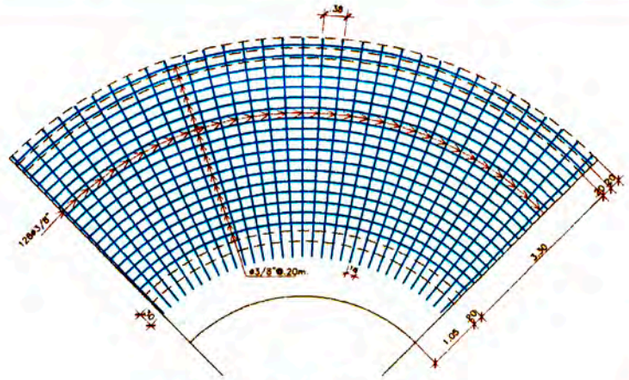

PLANTA LOSA INFERIOR (e=0.15m.)
ESC.1/50

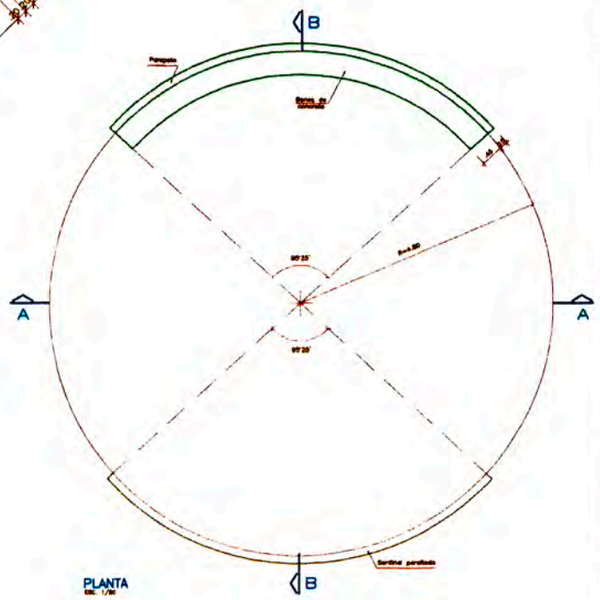

PLANTA
ESC. 1/50

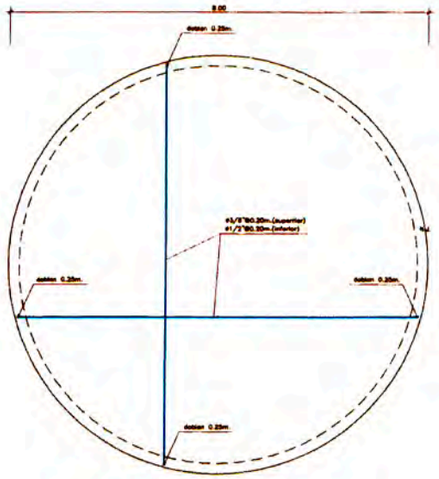

PLANTA DE LOSA SUPERIOR (e=0.20m)
ESC.1/50

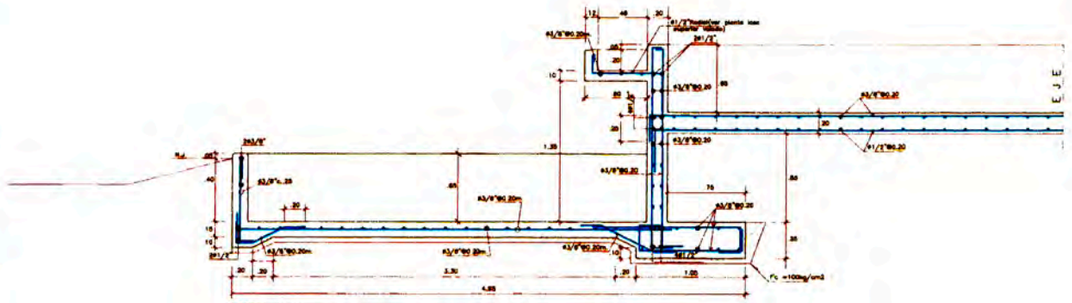

CORTE A-A
ESC.1/25

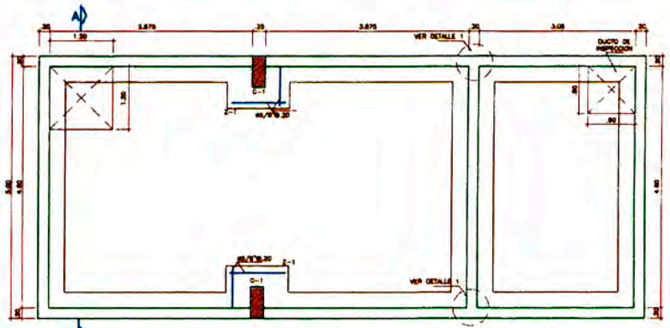

PLANTA
ESC. 1/50

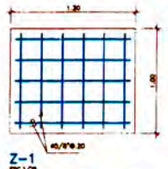

Z-1
ESC.1/25

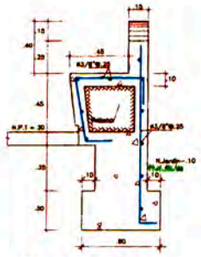

DETALLE DE BANCA
ESC. 1/20

ESTRUCTURA DE ROTONDA

CORTE A-A
ESC. 1/25

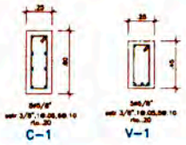

C-1

V-1

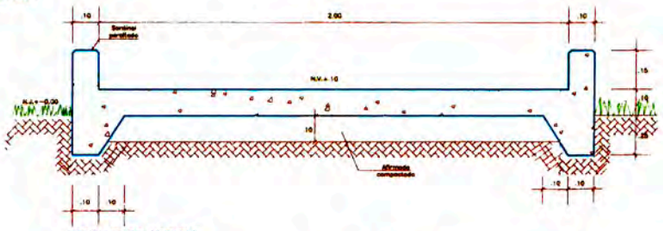

DETALLE DE VEREDA
ESC.1/10

DETALLE 1

DETALLE TAPA 1

DETALLE TAPA 2

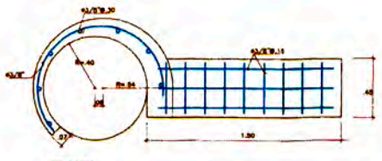

PLANTA

DETALLE DE SARDINEL
ESC.1/10

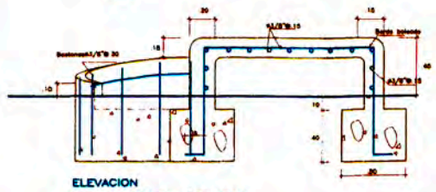

ELEVACION
DETALLE BANCA-JARDINERA
ESC. 1/20

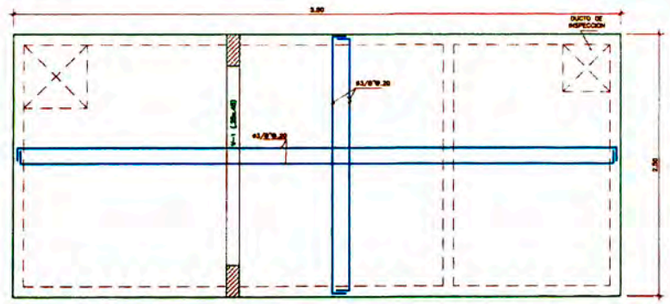

PLANTA-TECHO (e=.20m.)
ESC. 1/50

ESTRUCTURA DE CISTERNA

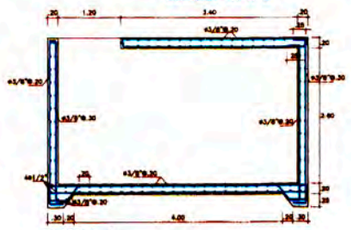

CORTE A-A
ESC. 1/50

ESPECIFICACIONES TECNICAS

CONCRETO SIMPLE

EN CIMIENTOS CORRIDOS:
C:H 1:10 + 30% PIEDRAS GRANDES 6"maximo.

EN SOBRECIMIENTOS:
C:H 1:8 + 25% PIEDRAS MEDIANAS 3"maximo.

CONCRETO ARMADO:

FUENTES	f'c=280 Kg/cm2
CISTERNA	f'c=280 Kg/cm2
CUARTO DE MAQUINAS	f'c=210 Kg/cm2
VEREDAS	f'c=140 Kg/cm2
OTROS	f'c=175 Kg/cm2

ACERO DE REFUERZO:
En general fy= 4200 Kg/cm2

RECUBRIMIENTOS

FUENTES

MUROS	4.0 cm.
LOSA INFERIOR ZAPATA	4.0 cm.
LOSA INFERIOR FUENTE	4.0 cm.
LOSA MACIZA	2.5 cm.

CISTERNA

ZAPATAS	5.0 cm.
COLUMNAS	4.0 cm.
VIGAS	4.0 cm.

CARGA TRANSMITIDA AL TERRENO:
t = 3 Kg/cm2
VERIFICAR EN OBRA.

MUNICIPALIDAD DE CHORRILLOS

PROYECTO	REMODELACION PARQUE MARROU CORREA.
PLANO	ESTRUCTURAS. DETALLES.
UBICACION	ENTRE AV. ALFONSO UGARTE Y AV. JOSE OLAYA.
DIBUJO	A.P.H.
DISEÑO	O.S.Q.
ESCALA	INDICADA
FECHA	JULIO 2003

DIRECCION DE DESARROLLO URBANO

LAMINA E-01