

**FOTOS DE LOS DAÑOS CAUSADOS POR EL  
TERREMOTO EN CALLES Y CASAS**

## ANEXO DE FOTOS DEL TERREMOTO DE NASCA DE 1996



Foto N° 1: Se observa la destrucción de varias casas de adobe incluido poste de alumbrado publico



Foto N° 2: Vista panoramica del estado en que quedo la calle lima de Nasca, se utilizo este indicador para aproximar el estado de nuestras lineas de agua y desague.



Foto N° 3: Se observa los cuantiosos daños causados incluidos en unidades móviles y la cantidad de desmonte sobre las redes de agua y desagüe.



Foto N° 4: Se observa el estado de una de las esquina principal de la calle Fermin Castillo con Juan Mata siedno intransitable las calles para reparto de agua potable por cisternas.




Foto N° 5: Se observa la cantidad de desmonte sobre las cajas de agua y desagüe




Foto N° 6: Vista panorámica del estado en que quedó la calle Arica de Nasca, observándose al fondo la plaza de armas de esta ciudad.



Foto N° 7: Se observa a detalle el estado en que quedo las conexiones domiciliarias de agua y desagüe, totalmente enterradas en este caso en la calle Bolognesi de Nasca.



Foto N° 8: Vista panoramica del sector de San Carlos, se observa que practicamente las calles estan intransitables, siendo dificultoso el reparto de agua por calles, sino se opto por reparto de agua por esquinas.




Foto N° 9: Vista panoramica de sector Fermin del Castillo, donde se observa la destrucción que han sufrido las viviendas y sus conexiones domiciliarias.



Foto N° 10: Otra vista de la calle Lima, Arteria principal de la ciudad de Nasca, observandose la magnitud de los daños ocasionados por el terremoto.



Foto N° 11: Se observa el estado en que ha quedado una casa y la cantidad de desmonte vertido sobre la vereda, siendo totalmente imposible ver el estado de las conexiones domiciliarias.

**FOTOS DE TRABAJOS DE REHABILITACION Y  
DISTRIBUCION DE AGUA EN LA EMERGENCIA**





Foto N° 12: Se observa los trabajos de mantenimiento de redes de agua que se ejecutaron. Estos trabajos también incluyen el cambio de válvulas debido a su antigüedad.



Foto N° 13. Se muestra cómo después del terremoto se abastecía el agua potable por medio de bolsas de PVC de 20M<sup>3</sup>, al cual la EPS de Nasca apoyó diariamente.



Foto N° 14: Desde otra Vista se observa mejor como se abastecia de Agua a los danmificados por medio de Bolsas de PVC que otorgo INDECI, asi como se observa las casas provisionales de los damnificados..



Foto N° 15: A parte de las bolsas flexibles se apoyo con la Construcción de Concvreto para abastecer a mayor cxantidad de poblaci3n en zonas alejadas a la ciudad.