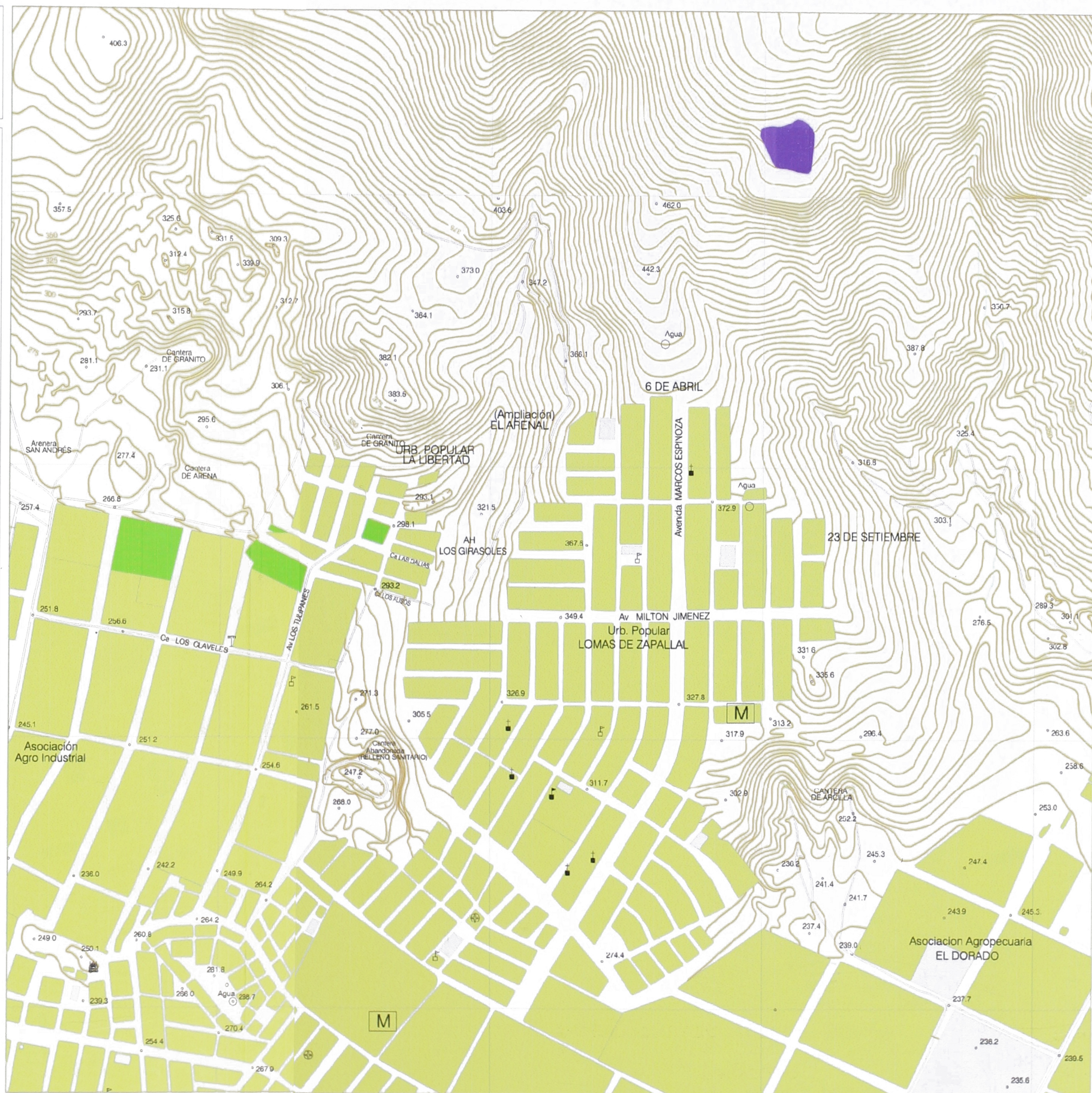
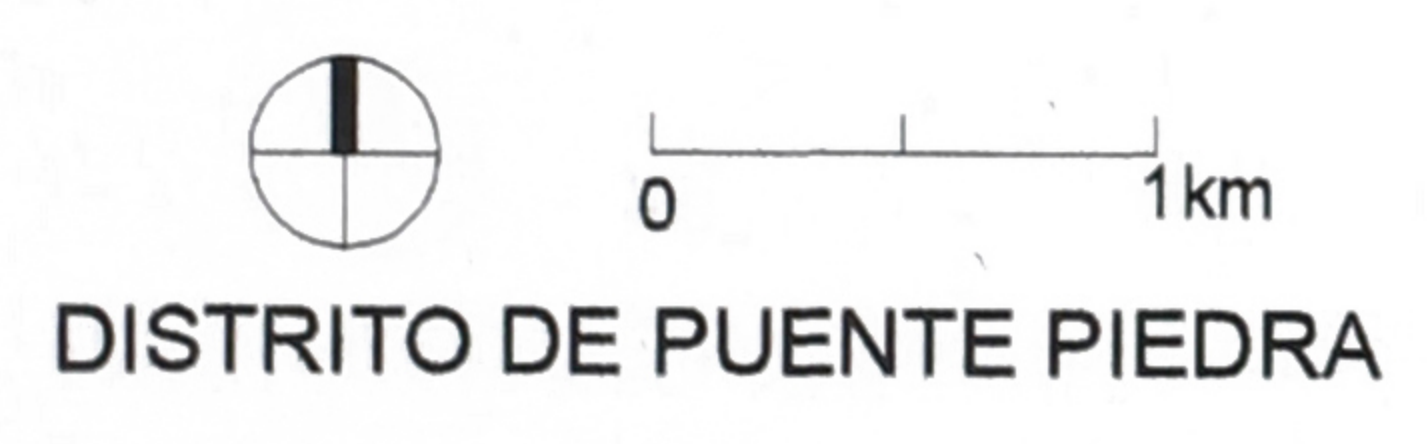
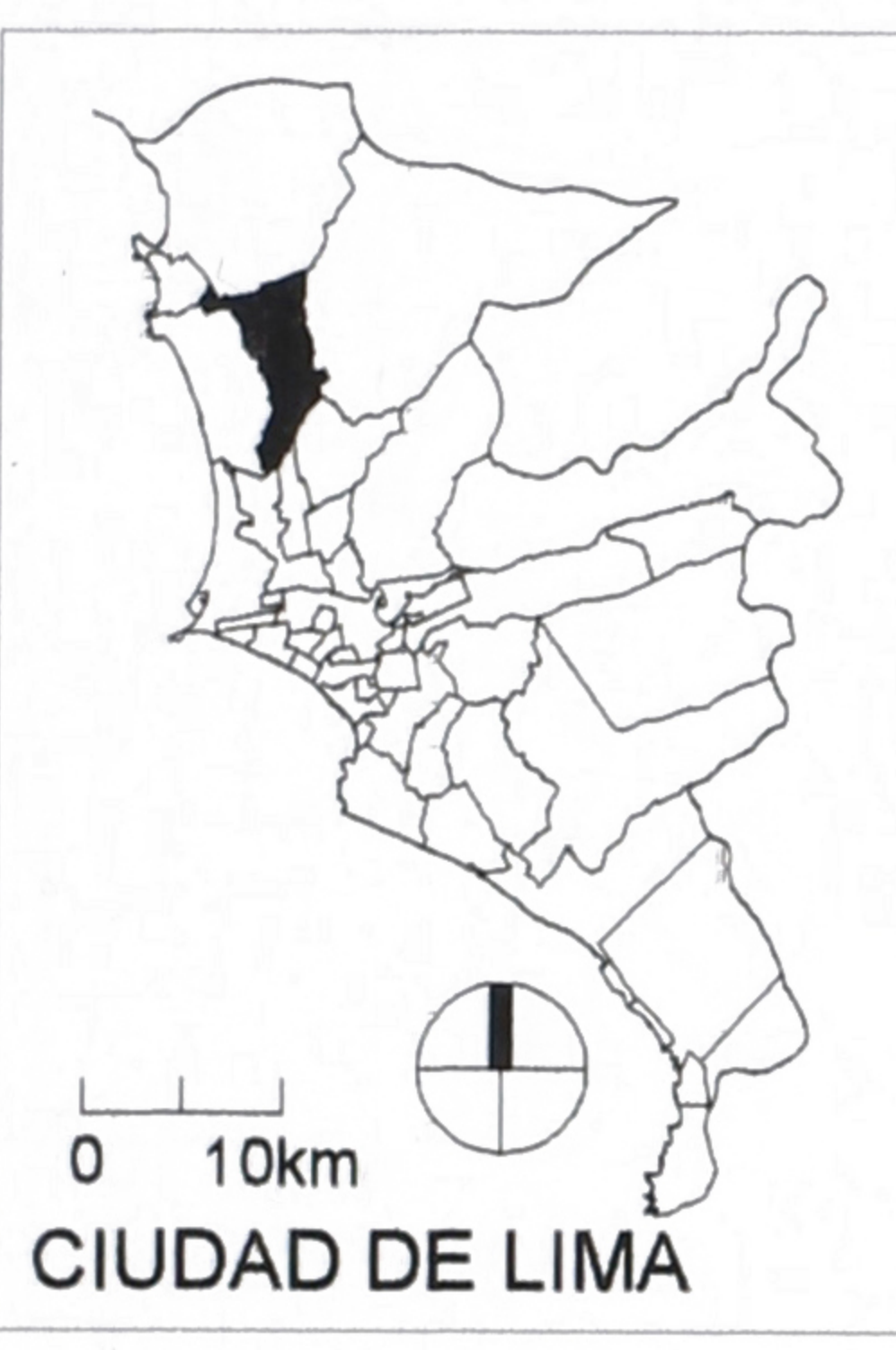













Lima Norte. Puente Piedra LOMAS DE ZAPALLAL

Lámina 9



Lugar geográfico	Relación cementerio / ciudad
	
SOBRE CERRO	EXENTO DE TRAMA URBANA
Zonificación urbana	INFORMAL
Condición técnico sanitaria	INFORMAL
Administración	CLANDESTINO
Área	7 203 m²

Fuente: IGN y levantamiento propio. Elaboración: Daniela Rivera, 2007

 Parque, plaza, granja, corrales	 Cementerio	 Centro de salud	 Centro religioso
 Areas de cultivo	 Vivienda	 Mercado	 Colegio
 Campo deportivo			

0 100 500m